

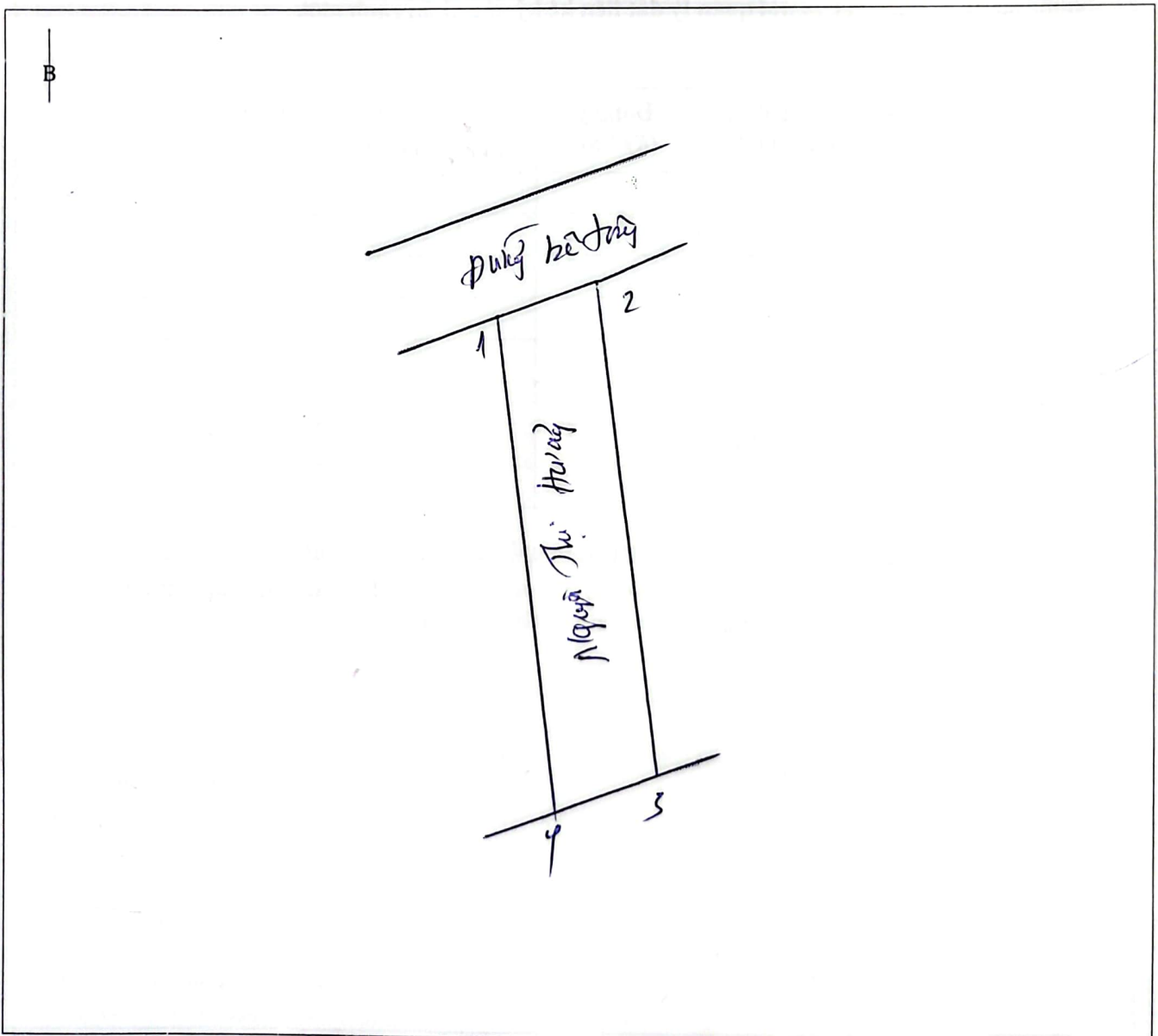
CỘNG HOÀ XÃ HỘI CHỦ NGHĨA VIỆT NAM  
Độc lập - Tự do - Hạnh phúc

BẢN MÔ TẢ  
RANH GIỚI, MỐC GIỚI THỬA ĐẤT

Ngày.....tháng .....năm 2026, Công ty TNHH Đo đạc và bản đồ Thành Đông cùng với các bên liên quan và người dẫn đạc đã tiến hành xác định ranh giới, mốc giới thửa đất tại thực địa của (ông,bà):..... Nguyễn Thị Hương..... đang sử dụng đất tại..... Khu 6', Phường... Việt Hoa, T.P. Hải Phòng.....

Sau khi xem xét hiện trạng về sử dụng đất và ý kiến thống nhất của những người sử dụng liền kề, người quản lý đất liền kề. Công ty TNHH Đo đạc và bản đồ Thành Đông và các bên liên quan đã xác định ranh giới, mốc giới sử dụng đất và lập bản mô tả ranh giới, mốc giới sử dụng đất như sau:

SƠ HỌA RANH GIỚI, MỐC GIỚI THỬA ĐẤT



**MÔ TẢ CHI TIẾT MỐC GIỚI, RANH GIỚI THỬA ĐẤT**

*(Ghi rõ vật liệu đánh dấu đỉnh thửa và địa vật, vật liệu là đường ranh giới)*

Từ điểm đến điểm : .....

Từ điểm đến điểm : .....

Từ điểm đến điểm : .....

Từ điểm đến điểm : .....

Từ điểm đến điểm : .....

Từ điểm đến điểm : .....

Từ điểm đến điểm : .....


**Người sử dụng đất hoặc người quản lý đất liền kề ký xác nhận ranh giới, mốc giới sử dụng đất**

STT	Tên người sử dụng đất, người quản lý đất liền kề	Đồng ý (Ký tên)	Không đồng ý	
			Lý do không đồng ý	Ký tên
1				
2				
3				
4				
5				
6				
7				
8				

**Tình hình biến động ranh giới thửa đất (thời điểm có giấy tờ về quyền sử dụng đất hoặc thời điểm được cấp giấy chứng nhận trước đó) và tình hình tranh chấp đất đai:  
(Ghi có hay không có; tóm tắt các thay đổi nếu có)**

**Người chủ sử dụng đất**

*(Ký, ghi rõ họ tên)*

  
Nguyễn Thị Hương

**Người dẫn đạc**

*(Ký, ghi rõ họ tên)*

**Người đo đạc**



Đặng Quang Vịnh

II. Thừa đất, nhà ở và tài sản khác gắn liền với đất

1. Thừa đất:

- a. Thừa đất số: 32-1
- b. Tờ bản đồ số: 04
- c. Địa chỉ thửa đất: Thôn Lê - TT Lai Cách - Cẩm Giàng - Hải Dương  
(Bảng chữ: Năm mươi lăm mét vuông)
- d. Diện tích: 55 m<sup>2</sup>
- e. Hình thức sử dụng: + Sử dụng riêng: 55 m<sup>2</sup>; + Sử dụng chung: Không
- f. Mục đích sử dụng đất: Đất ở tại đô thị 55 m<sup>2</sup>
- g. Thời hạn sử dụng đất: Lâu dài.
- h. Nguồn gốc sử dụng đất: Thực hiện Quyết định của Tòa án đất được công nhận quyền sử dụng đất như giao đất có thu tiền sử dụng đất

2. Nhà ở: -/-

- a. Loại nhà ở: -/-
- b. Diện tích xây dựng: -/-
- c. Diện tích sàn: -/-
- d. Hình thức sở hữu: -/-
- e. Thời hạn sở hữu nhà: -/-

3. Công trình xây dựng khác: -/-

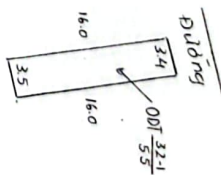
Loại công trình:

Hạng mục công trình	Diện tích xây dựng (m <sup>2</sup> )	Diện tích sàn hoặc công suất	Hình thức sở hữu	Cấp công trình	Thời hạn sở hữu

4. Ủy quyền: -/-

5. Ghi chú:

III. Sơ đồ thửa đất, nhà ở và tài sản khác gắn liền với đất



Ngày 27 tháng 4 năm 2015

T. UBND HUYỆN CẨM GIÀNG

*(Chữ ký)*  
CHỦ TỊCH  
VŨ HỒNG KHIÊM

IV. Những thay đổi sau khi cấp giấy chứng nhận		
Ngày, tháng năm	Nội dung thay đổi và cơ sở pháp lý	Xác nhận của cơ quan có thẩm quyền