

PHÂN VÙNG RỦI RO THIÊN TAI DO TỔ HỢP THIÊN TAI ÁP THẤP NHIỆT ĐỚI, BÃO VÀ NƯỚC DÂNG DO BÃO THÀNH PHỐ HẢI PHÒNG

106°15'0"E

106°30'0"E


106°45'0"E

107°0'0"E

107°15'0"E

Tỉnh Bắc Ninh

Tỉnh Quảng Ninh



21°0'0"N

21°0'0"N

20°45'0"N

20°45'0"N

20°30'0"N

20°30'0"N

CHÚ GIẢI

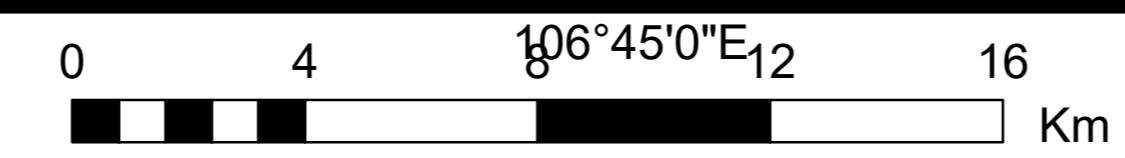
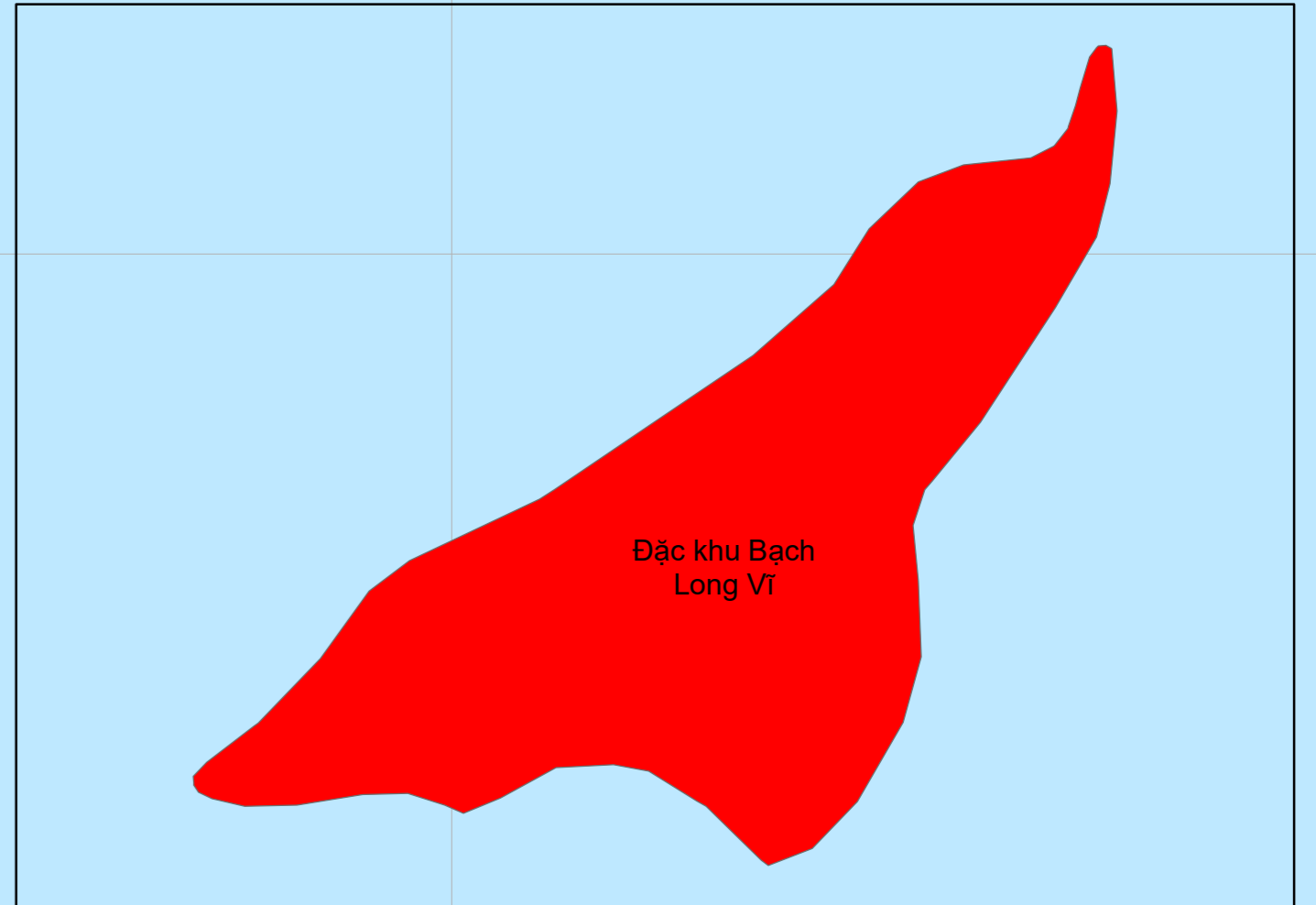
- Địa giới xã
- Địa giới tỉnh/Tp

Mức độ rủi ro

- Rất cao
- Cao
- Trung bình
- Thấp
- Rất thấp

Thành Yên

BIỂN ĐÔNG



1:130.000
(1 cm trên bản đồ bằng 1,3km trên thực địa)

Dự án: Phân vùng rủi ro thiên tai, lập bản đồ cảnh báo áp thấp nhiệt đới, bão và nước dâng do bão
Đơn vị chủ trì: Tổng cục Khí tượng Thủy văn
Đơn vị thực hiện: Trung tâm Dự báo khí tượng thủy văn quốc gia