





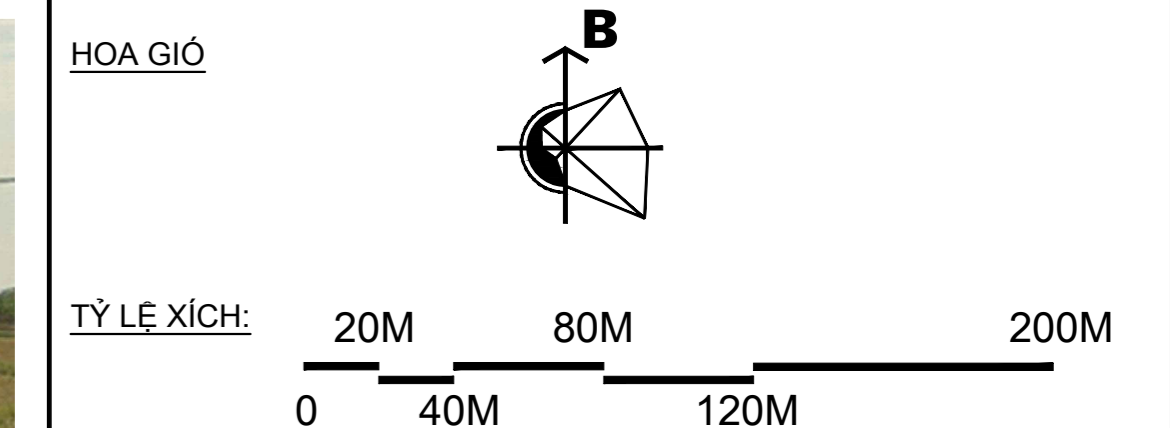
HIỆN TRẠNG KÉN MƯƠNG VÀ ĐẤT NÔNG NGHIỆP



HIỆN TRẠNG ĐẤT NGHĨA TRANG



HIỆN TRẠNG ĐƯỜNG XÁ, GIAO THÔNG NỘI ĐỒNG



- Ghi chú:
- - - - - Ranh giới lập quy hoạch khu công nghiệp
 - - - - - Ranh giới nghiên cứu quy hoạch
 - Đất làng xóm, dân cư nông thôn
 - Đất di tích, tôn giáo
 - Đất nghĩa trang
 - Đất sản xuất nông nghiệp
 - Đất hồ, ao, đầm
 - Đất sông, suối, kênh, rạch
 - Đất giao thông

BẢNG THÔNG KÊ HIỆN TRẠNG SỬ DỤNG ĐẤT			
STT	Loại đất	Diện tích (ha)	Tỷ lệ (%)
A	DIỆN TÍCH LẬP QUY HOẠCH KHU CÔNG NGHIỆP	357,56	89,50
1	Đất nghĩa trang	0,29	0,08
2	Đất hạ tầng kỹ thuật khác	0,21	0,06
3	Đất sản xuất nông nghiệp	297,25	83,13
4	Hồ, ao, đầm	5,01	1,40
5	Sông, suối, kênh, rạch	25,79	7,21
6	Đất giao thông	29,01	8,11
B	DIỆN TÍCH NGHIÊN CỨU VÀ KẾT NỐI GIAO THÔNG TOÀN KHU	41,93	10,50
1	Đất làng xóm, dân cư nông thôn	10,57	25,22
2	Đất di tích, tôn giáo	0,21	0,51
3	Đất nghĩa trang	2,77	6,60
4	Đất sản xuất nông nghiệp	15,15	36,13
5	Hồ, ao, đầm	1,43	3,41
6	Sông, suối, kênh, rạch	4,83	11,53
7	Đất giao thông	6,96	16,60
Tổng		399,49	100,00

CƠ QUAN PHÉ DUYỆT:
BAN QUẢN LÝ KHU KINH TẾ HẢI PHÒNG

KÈM THEO QUYẾT ĐỊNH SỐ: NGÀY THÁNG NĂM
CƠ QUAN THẨM ĐỊNH VÀ TRÌNH DUYỆT:
PHÒNG QUY HOẠCH VÀ XÂY DỰNG

KÈM THEO TỜ TRÌNH SỐ: NGÀY THÁNG NĂM
CƠ QUAN TỔ CHỨC LẬP QUY HOẠCH
TRUNG TÂM XÚC TIẾN ĐẦU TƯ-VIỆC LÀM-HỖ TRỢ DOANH NGHIỆP HẢI PHÒNG

KÈM THEO TỜ TRÌNH SỐ: NGÀY THÁNG NĂM

CÔNG TRÌNH - ĐỊA ĐIỂM:
QUY HOẠCH PHÂN KHU TỶ LỆ 1/2000 KHU CÔNG NGHIỆP BẮC THÀNH MIỆN 2,
XÃ BẮC THÀNH MIỆN, XÃ THÀNH MIỆN THÀNH PHỐ HẢI PHÒNG
ĐỊA ĐIỂM: XÃ BẮC THÀNH MIỆN, XÃ THÀNH MIỆN THÀNH PHỐ HẢI PHÒNG

TÊN BẢN VẼ:
BẢN ĐỒ HIỆN TRẠNG SỬ DỤNG ĐẤT VÀ KIẾN TRÚC CẢNH QUAN

BẢN VẼ: QH-02	GHÉP: 1XA0	TỶ LỆ: FIT A0	NGÀY: .../2026
THIẾT KẾ	VŨ THỊ BÍCH PHƯƠNG		
CHỦ TRÌ	VŨ THỊ BÍCH PHƯƠNG		
CHỦ NHIỆM	PHẠM DUY THÀNH		
TRƯỞNG PHÒNG	PHẠM DUY THÀNH		
Q.L KỸ THUẬT	NGUYỄN HOÀNG PHƯƠNG		

VIỆN QUY HOẠCH:



VIỆN QUY HOẠCH HẢI PHÒNG
PHÒNG THIẾT KẾ ĐÔ THỊ
ĐỊA CHỈ: 34 LƯU TƯỜNG HỒNG BANG, HẢI PHÒNG
TEL: 0225.384285