



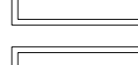







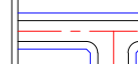


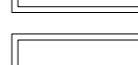





- Ghi chú:
-  Ranh giới lập quy hoạch khu công nghiệp
 -  Ranh giới nghiên cứu quy hoạch
 -  Ranh giới các giai đoạn
 -  Ranh giới xã
 -  Hành lang an toàn đường bộ
 -  Khu vực xây dựng công trình ngầm
 -  Đất sản xuất, kho bãi
 -  Đất cây xanh chuyên dụng
 -  Đất khu dịch vụ
 -  Đất sông, suối, kênh, rạch
 -  Đất công trình hạ tầng kỹ thuật khác
 -  Bãi đỗ xe
 -  Đất nghĩa trang
 -  Khu vực hiện trạng (Đất ở nông thôn, nông nghiệp di tích, tôn giáo, giao thông...)
 -  Đường giao thông quy hoạch
 -  Tuyến cáp thông tin ngầm quy hoạch
 -  Cột anten (trạm BTS) quy hoạch
 -  Bể cấp
 -  Ống kéo cáp - Chiều dài (m)

CƠ QUAN PHÊ DUYỆT:
BAN QUẢN LÝ KHU KINH TẾ HẢI PHÒNG

KÈM THEO QUYẾT ĐỊNH SỐ: NGÀY THÁNG NĂM
CƠ QUAN THẨM ĐỊNH VÀ TRÌNH DUYỆT:
PHÒNG QUY HOẠCH VÀ XÂY DỰNG

KÈM THEO TỜ TRÌNH SỐ: NGÀY THÁNG NĂM
CƠ QUAN TỔ CHỨC LẬP QUY HOẠCH
TRUNG TÂM XÚC TIẾN ĐẦU TƯ-VIỆC LÀM-HỖ TRỢ DOANH NGHIỆP HẢI PHÒNG

KÈM THEO TỜ TRÌNH SỐ: NGÀY THÁNG NĂM
CÔNG TRÌNH - ĐỊA ĐIỂM:
QUY HOẠCH PHÂN KHU TỶ LỆ 1/2000 KHU CÔNG NGHIỆP BẮC THÀNH MIỆN 2,
XÃ BẮC THÀNH MIỆN, XÃ THANH MIỆN THÀNH PHỐ HẢI PHÒNG
ĐỊA ĐIỂM: XÃ BẮC THÀNH MIỆN, XÃ THANH MIỆN THÀNH PHỐ HẢI PHÒNG

TÊN BẢN VẼ: **BẢN ĐỒ QUY HOẠCH HỆ THỐNG
HẠ TẦNG VIỄN THÔNG THU ĐỘNG**

BẢN VẼ: QH-8E	GHÉP: 1XA0	TỶ LỆ: FIT A0	NGÀY: .../2026
THIẾT KẾ	TRẦN THỊ THUY LINH		
CHỦ TRÌ	LƯƠNG TIẾN SƠN		
CHỦ NHIỆM	PHẠM DUY THÀNH		
TRƯỞNG PHÒNG	LƯƠNG TIẾN SƠN		
Q.L KỸ THUẬT	NGUYỄN HOÀNG PHƯƠNG		

VIỆN QUY HOẠCH:



GHI CHÚ:
CÔNG SUẤT, VỊ TRÍ CÁC CÔNG TRÌNH NGUỒN, HƯỚNG TUYẾN VÀ KÍCH CỠ ỨNG DỤNG
KIẾN MANG TÍNH ĐỊNH HƯỚNG VÀ SẼ ĐƯỢC CỤ THỂ HÓA Ở GIAI ĐOẠN SAU CỦA DỰ ÁN

