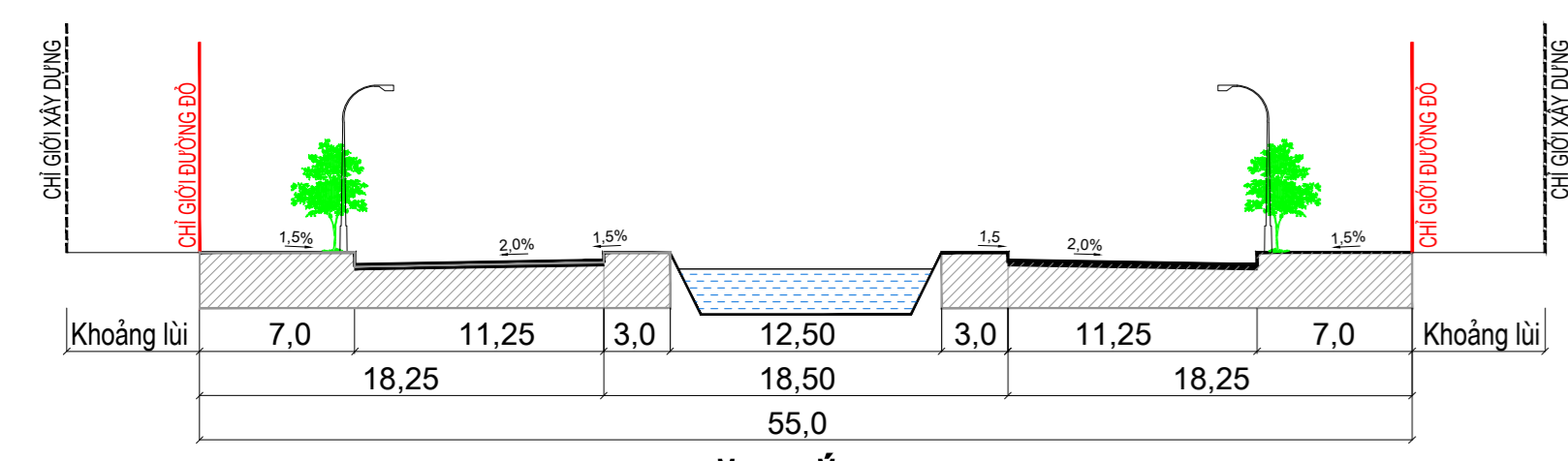
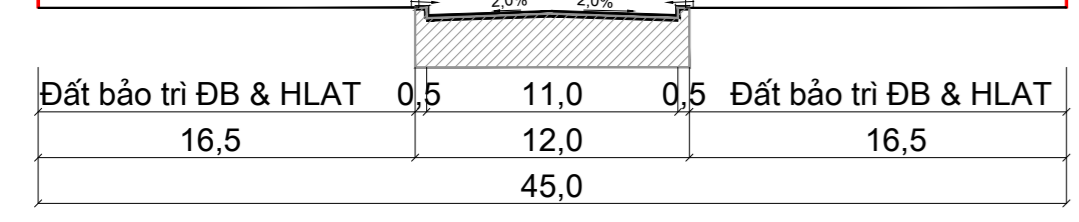
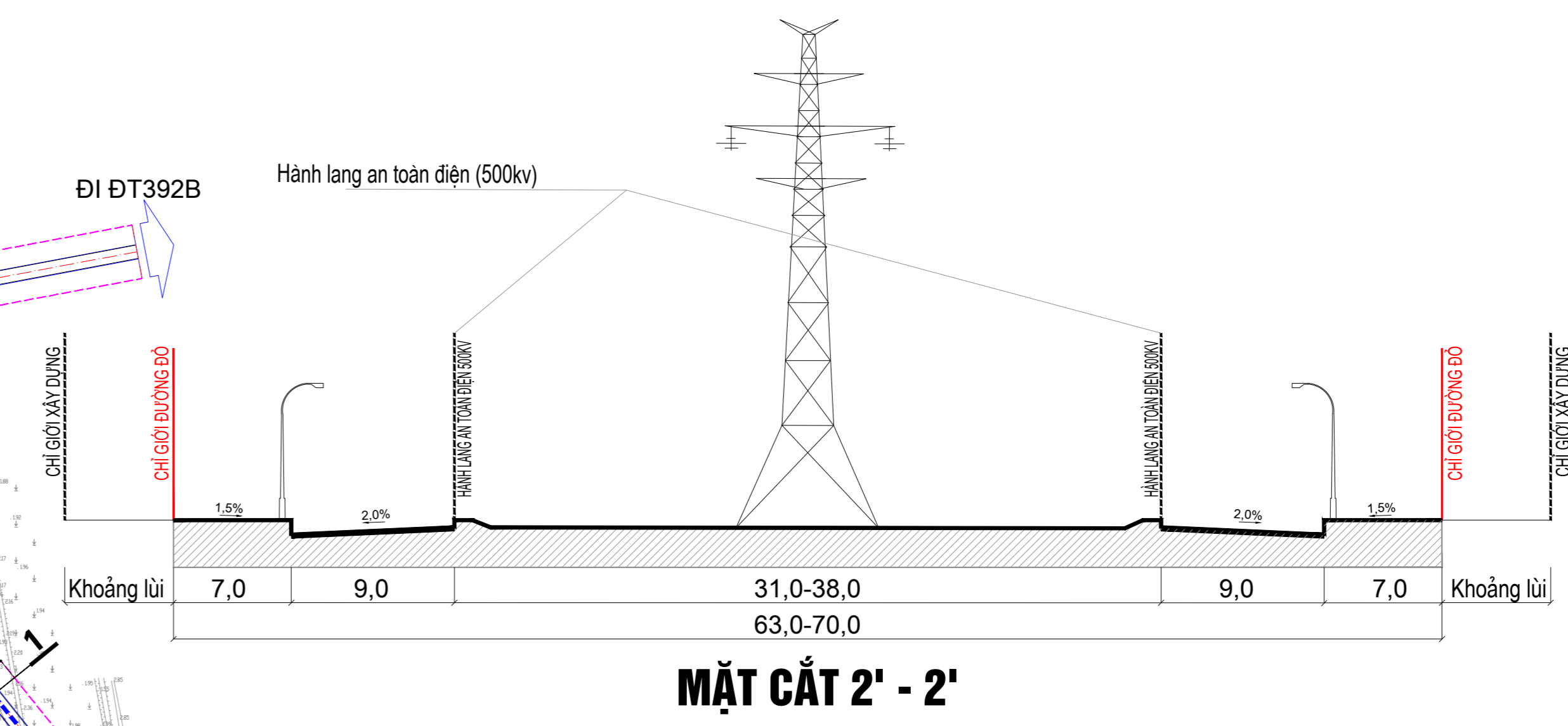
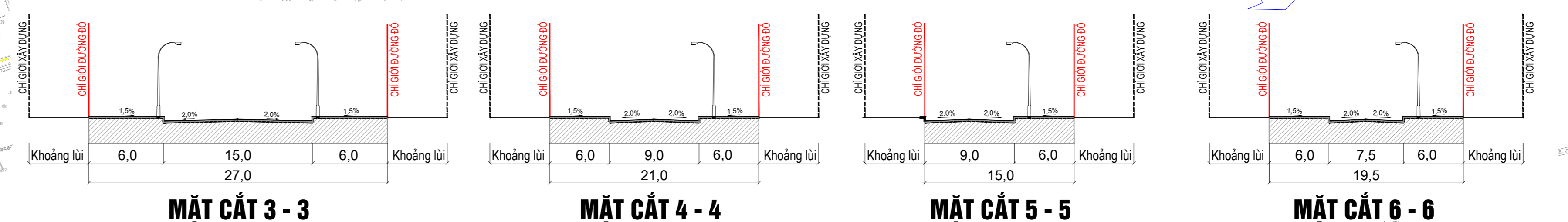
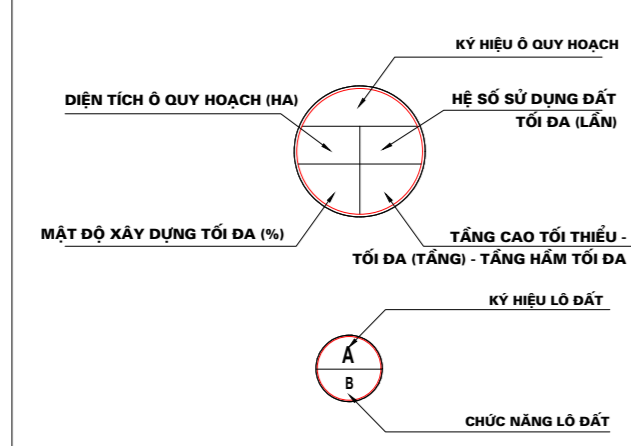
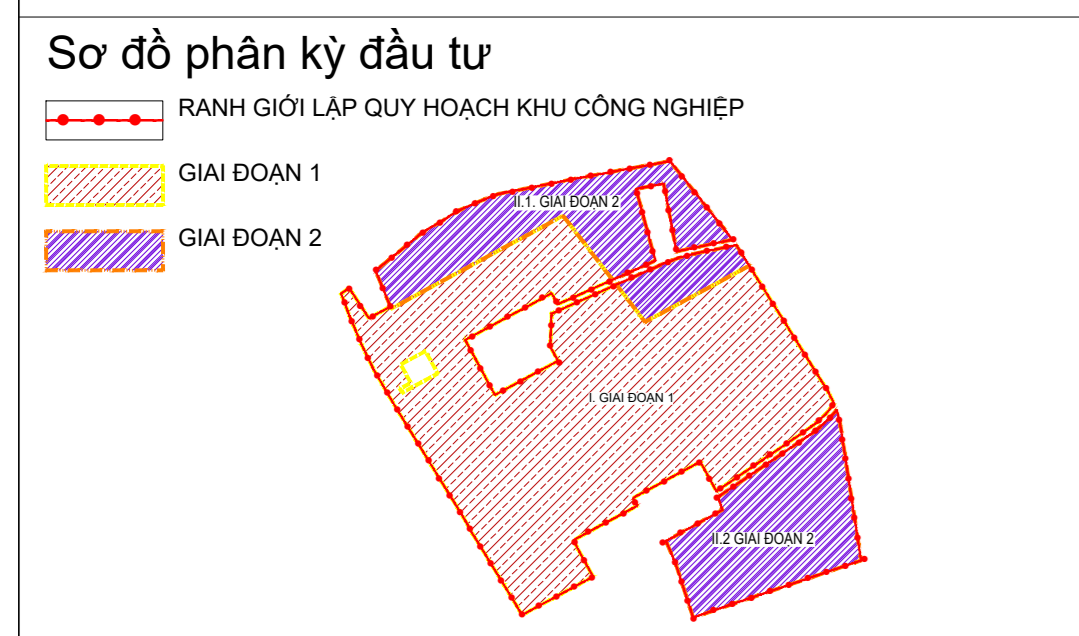


- Ghi chú:
- Ranh giới lập quy hoạch khu công nghiệp
 - Ranh giới nghiên cứu quy hoạch
 - Ranh giới các giai đoạn
 - Ranh giới xã
 - Hành lang an toàn đường bộ
 - Khu vực xây dựng công trình ngầm
 - Đất sản xuất, kho bãi
 - Đất cây xanh chuyên dụng
 - Đất khu dịch vụ
 - Đất sông, suối, kênh, rạch
 - Đất công trình hạ tầng kỹ thuật khác
 - Bãi đỗ xe
 - Đất nghĩa trang
 - Khu vực hiện trạng (Đất ở nông thôn, nông nghiệp di tích, tôn giáo, giao thông...)
 - Đường giao thông quy hoạch
 - Chỉ giới đường đỏ
 - Chỉ giới xây dựng
 - R... Bán kính
 - Cao độ nền xây dựng (m)
 - Cao độ tự nhiên (m)



Quy định khoảng lùi tối thiểu (m) của các công trình theo bề rộng đường (giới hạn bởi các chỉ giới đường đỏ) và chiều cao xây dựng công trình

Bề rộng đường tiếp giáp với đất xây dựng công trình (m)	Chiều cao xây dựng công trình (m)			
	≤19	19<22	22<28	≥28
<19	0	3	4	6
19<22	0	0	3	6
>22	0	0	0	6



CƠ QUAN PHÊ DUYỆT:
BAN QUẢN LÝ KHU KINH TẾ HẢI PHÒNG

KÈM THEO QUYẾT ĐỊNH SỐ: NGÀY THÁNG NĂM

CƠ QUAN THẨM ĐỊNH VÀ TRÌNH DUYỆT:
PHÒNG QUY HOẠCH VÀ XÂY DỰNG

KÈM THEO TỜ TRÌNH SỐ: NGÀY THÁNG NĂM

CƠ QUAN TỔ CHỨC LẬP QUY HOẠCH
TRUNG TÂM XÚC TIẾN ĐẦU TƯ-VIEC LÀM-HỖ TRỢ DOANH NGHIỆP HẢI PHÒNG

KÈM THEO TỜ TRÌNH SỐ: NGÀY THÁNG NĂM

CÔNG TRÌNH - ĐỊA ĐIỂM:
QUY HOẠCH PHÂN KHU TỶ LỆ 1/2000 KHU CÔNG NGHIỆP BẮC THÀNH MIỆN 2, XÃ BẮC THÀNH MIỆN, XÃ THANH MIỆN THÀNH PHỐ HẢI PHÒNG
ĐỊA ĐIỂM: XÃ BẮC THÀNH MIỆN, XÃ THANH MIỆN THÀNH PHỐ HẢI PHÒNG

TÊN BẢN VẼ:
BẢN ĐỒ QUY HOẠCH HỆ THỐNG CÔNG TRÌNH GIAO THÔNG VÀ CHỈ GIỚI ĐƯỜNG ĐỎ, CHỈ GIỚI XÂY DỰNG

BẢN VẼ: QH-07	GHÉP: 1XA0	TỶ LỆ: FIT A0	NGÀY: .../2026
THIẾT KẾ	TRẦN MINH		
CHỦ TRÌ	TRẦN MINH		
CHỦ NHIỆM	PHẠM DUY THÀNH		
TRƯỞNG PHÒNG	LƯƠNG TIẾN SƠN		
QL KỸ THUẬT	NGUYỄN HOÀNG PHƯƠNG		

VIỆN QUY HOẠCH:

