

# PHÂN VÙNG RỦI RO THIÊN TAI DO TỔ HỢP THIÊN TAI ÁP THẤP NHIỆT ĐỚI, BÃO VÀ NƯỚC DÂNG DO BÃO THÀNH PHỐ HẢI PHÒNG

106°15'0"E

106°30'0"E


106°45'0"E

107°0'0"E

107°15'0"E

## Tỉnh Bắc Ninh

## Tỉnh Quảng Ninh



21°0'0"N

21°0'0"N

20°45'0"N

20°45'0"N

20°30'0"N

20°30'0"N

**CHÚ GIẢI**

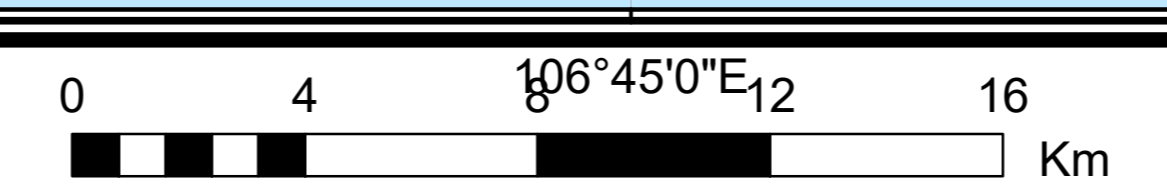
- Địa giới xã
- Địa giới tỉnh/Tp

**Mức độ rủi ro**

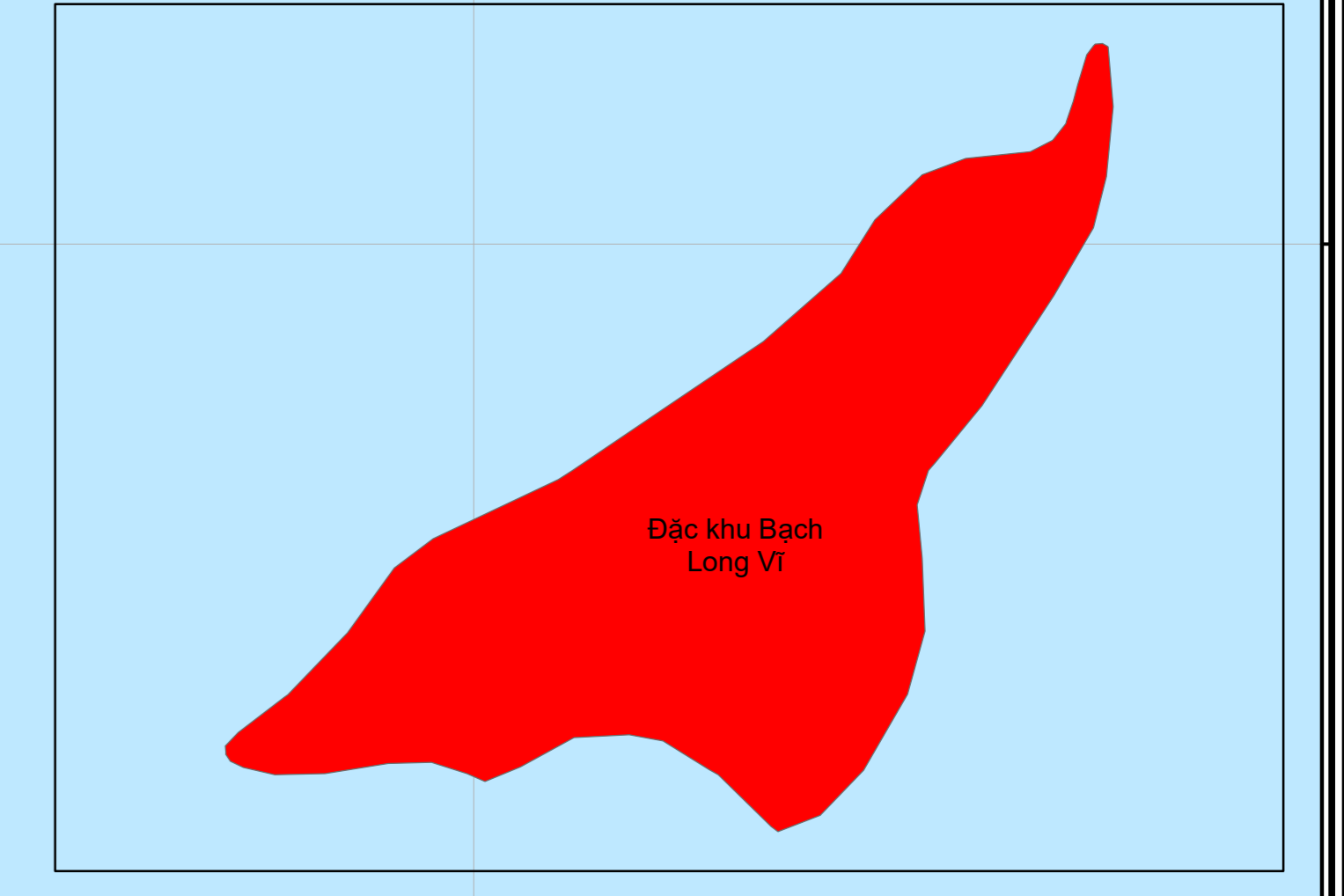
- Rất cao
- Cao
- Trung bình
- Thấp
- Rất thấp

**Thị trấn Yên**

**BIỂN ĐÔNG**



**1:130.000**  
(1 cm trên bản đồ bằng 1,3km trên thực địa)



Dự án: Phân vùng rủi ro thiên tai, lập bản đồ cảnh báo áp thấp nhiệt đới, bão và nước dâng do bão  
 Đơn vị chủ trì: Tổng cục Khí tượng Thủy văn  
 Đơn vị thực hiện: Trung tâm Dự báo khí tượng thủy văn quốc gia